



**Der Neustädter Markt
aus Sicht der Initiative „Neustädter Freiheit“
Qualitäten, Handlungsbedarf und Chancen**



INF, Foto: M. Noack | Freie Akademie Kunst + Bau eG | Foto: C. Boosen 1996



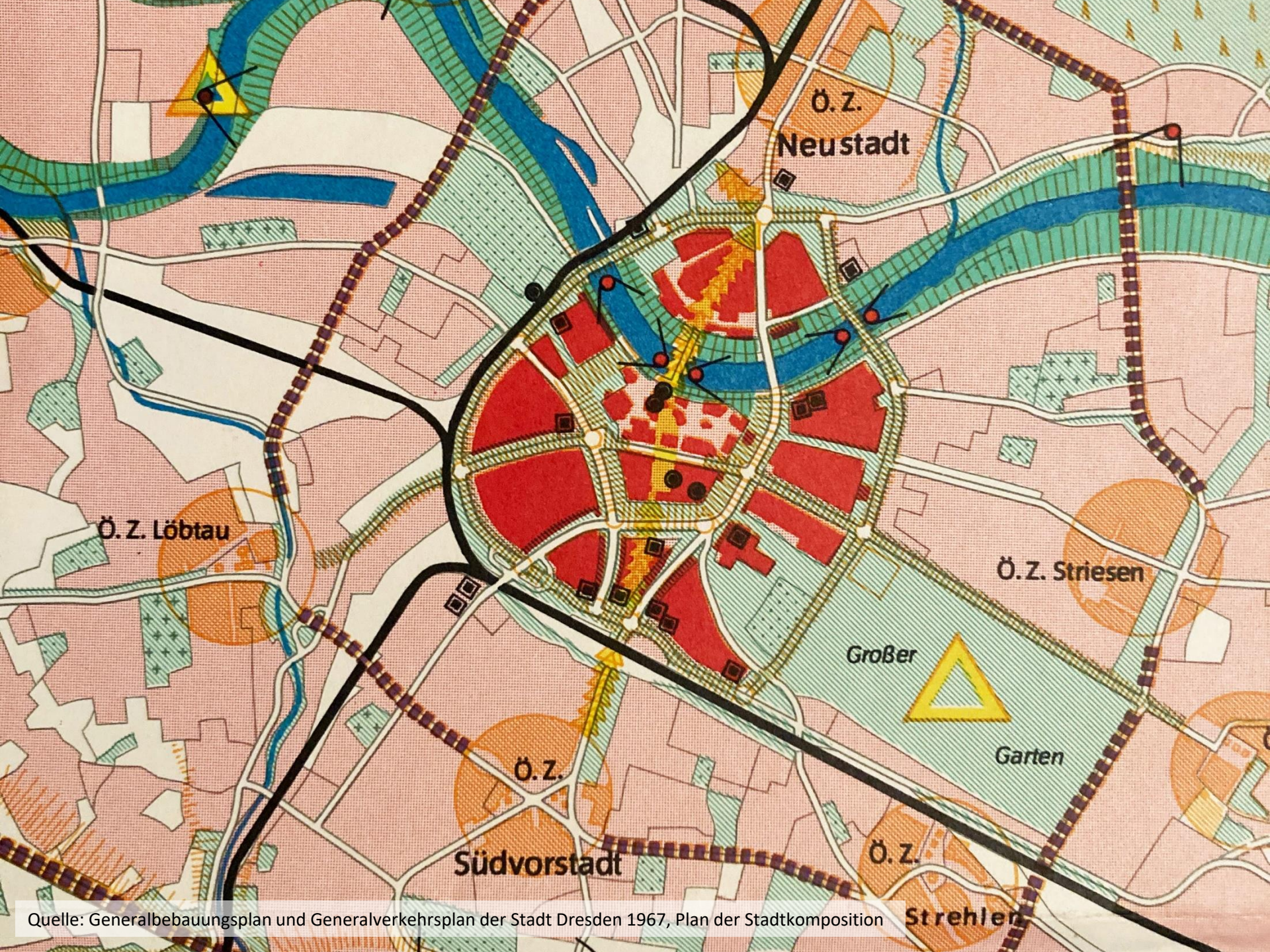




Foto: C. Boosen 1996



Foto: LHD, dl-de/by-2-0(www.govdata.de/dl-de/by-2-0), opendata.dresden.de



Ö.Z.
Neustadt

Ö.Z. Löbtau

Ö.Z. Striesen

Großer

Garten

Ö.Z.

Südvorstadt

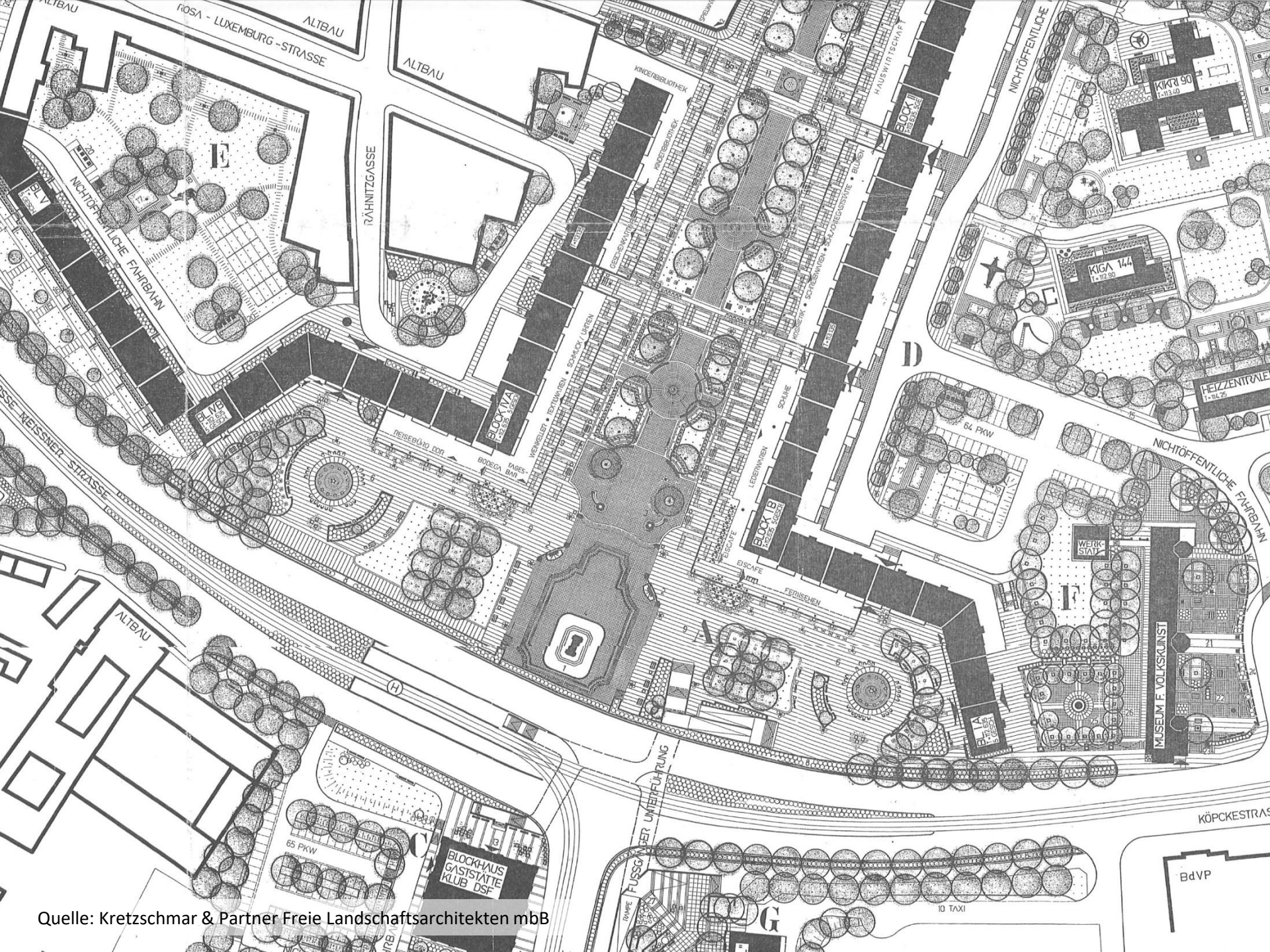
Ö.Z.

Strehlen

Quelle: Generalbebauungsplan und Generalverkehrsplan der Stadt Dresden 1967, Plan der Stadtkomposition



Foto: LHD, dl-de/by-2-0(www.govdata.de/dl-de/by-2-0), opendata.dresden.de



Quelle: Kretschmar & Partner Freie Landschaftsarchitekten mbB



INF, Foto: H.Bauer/ T.Pätzig



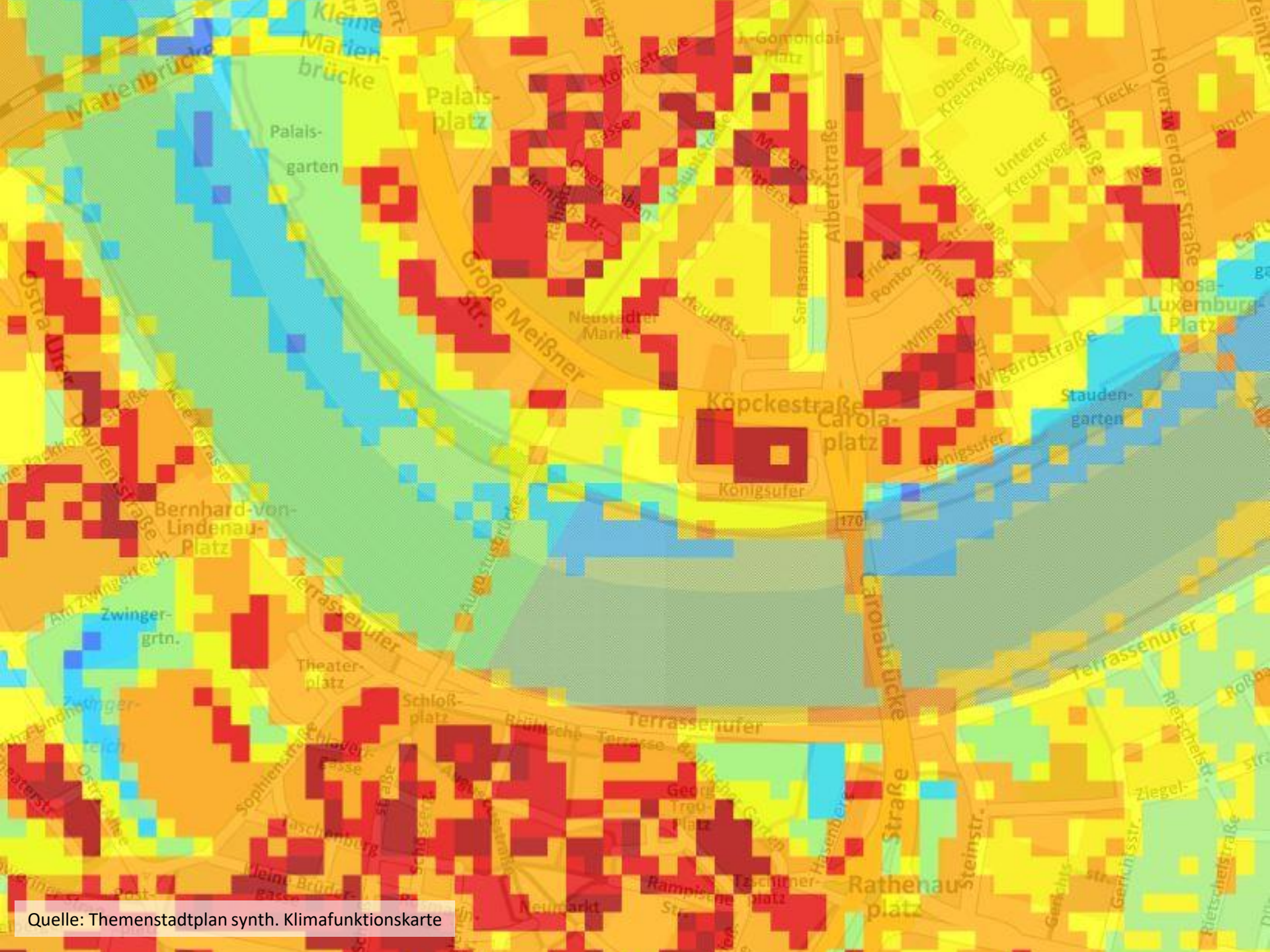








INF, Foto: H.Bauer/ T.Pätzig



Quelle: Themenstadtplan synth. Klimafunktionskarte



Foto: Schneider



Foto: H.Bauer/ T.Pätzig



Platz für Fußgänger!

Der Neustädter Markt in Dresden
Zeittypisch, ortsspezifisch, prominent

Tagung am 26. Februar 2021

Initiative „Neustädter Freiheit“ in Kooperation mit dem Amt für
Denkmalschutz der Landeshauptstadt Dresden und dem Dresdner
Geschichtsverein e. V.

Platz für Fußgänger!

Der Neustädter Markt in Dresden

Zeittypisch, ortsspezifisch, prominent



Tagung am 26. Februar 2021

Initiative „Neustädter Freiheit“ in Kooperation mit dem Amt für Denkmalschutz der Landeshauptstadt Dresden und dem Dresdner Geschichtsverein e. V.